





# Inundatii pe raul Siret in sectorul Dolhasca - Saucesti Iulie 2008



## Legenda

- Drumuri
- DJ
- DN
- E
- Cursuri de apa permanente
- Lacuri permanente
- Zone Populate

## Interpretarea imaginii

-  Zone acoperite de apa
-  Zone acoperite de paduri
-  Zone agricole
-  Zone populate

## Explicatii

Harta a fost realizata prin suprapunerea unor straturi vectoriale peste imaginile inregistrate de satelitul SPOT4 la data de 28 Iulie 2008. Imaginile SPOT XS, cu rezolutie de 20 m, au fost prelucrate pentru evidentierea zonelor inundate pe raul Siret in sectorul Dolhasca - Saucesti.